Cercle vaudois de botanique

# Projet Atlas de la flore vaudoise

## Lancement officiel - 5 mars 2014

Musée botanique, 20h15

# Pourquoi un Atlas de la flore vaudoise?

**Trois bonnes raisons:**

**1. Derniers états de lieux sur la flore vaudoise:**

- **1842 (1862):** Guide du botaniste dans le Canton de Vaud de Rapin
- **1882**: Catalogue de Durand et Pittier

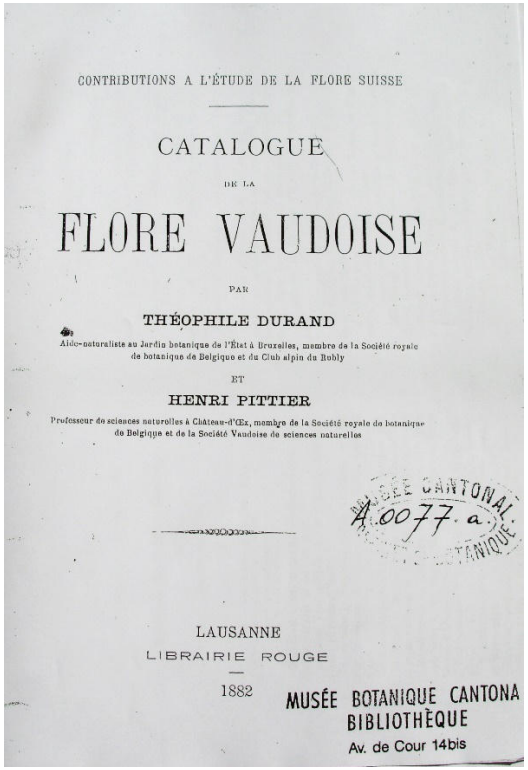

CONTRIBUTIONS A L'ÉTUDE DE LA FLORE SUISSE

CATALOGUE

DE LA

FLORE VAUDOISE

PAR

THÉOPHILE DURAND

Aide-naturaliste au Jardin botanique de l'État à Bruxelles, membre de la Société royale de botanique de Belgique et du Club alpin du Rubly

ET

HENRI PITTIER

Professeur de sciences naturelles à Château-d'Œx, membre de la Société royale de botanique de Belgique et de la Société Vaudoise de sciences naturelles

MUSÉE CANTONAL BOTANIQUE
A.0077.a.

LAUSANNE

LIBRAIRIE ROUGE

1882

MUSÉE BOTANIQUE CANTONAL
BIBLIOTHÈQUE
Av. de Cour 14bis

## 2. La flore vaudoise reste encore insuffisamment connue

- Quelques régions bien connues: Grangettes, Parc jurassien, Lausanne, Rive Sud
- Régions entières mal connues: Gros de Vaud, rives lémaniques

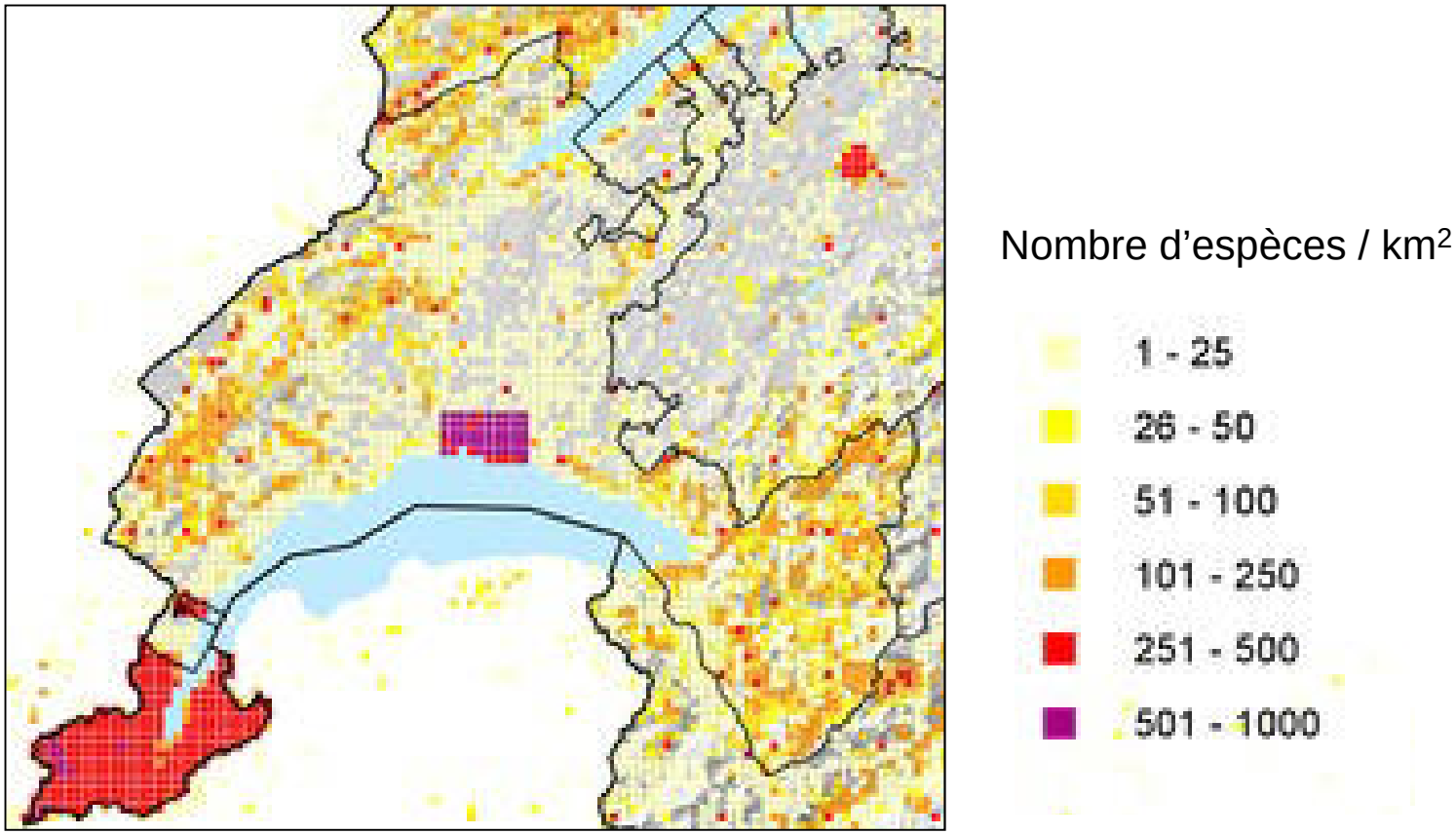

Cercle vaudois de botanique

# 3. C'est le bon moment!

- **plusieurs projets floristiques en cours**

Notes floristiques

Digitalisation de l'herbier

Révision de la Liste rouge

Valorisation de données historiques

Gaudinia

Gagea
Projet d'actualisation des données sur les plantes rares du canton de Vaud

- **nombreuses nouvelles données**

- **réseau de botanistes actifs sur le terrain**

Cercle vaudois de botanique

# Un Atlas: pour quoi?

- Pour mettre en évidence la richesse et les particularités de la flore vaudoise
- Pour tracer son évolution historique depuis le XIX$^{e}$ siècle
- Pour montrer les enjeux actuels de sa protection et de sa conservation
- Pour stimuler et renouveler le réseau des naturalistes actifs sur le terrain

# Les 4 volets de l'inventaire

- Cartographie de la flore
- Flore aquatique
- Espèces rares et menacées
- Recherche de données historiques

# Cartographie de la flore

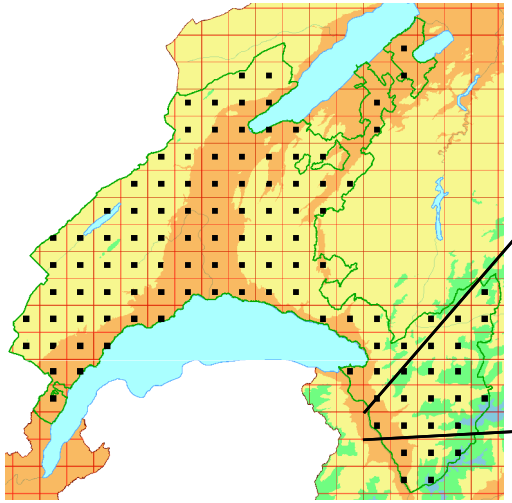

3'212 km$^2$

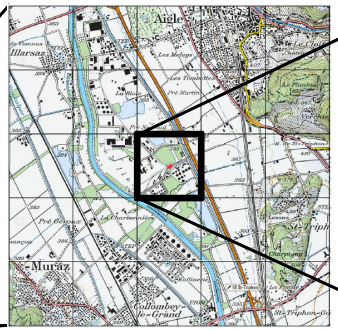


5 x 5 km

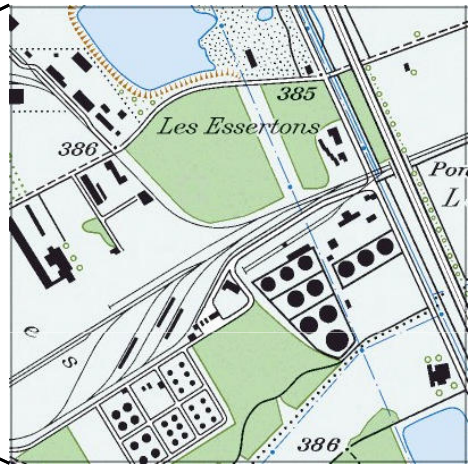


1 x 1 km

# Flore aquatique

Une équipe spéciale,

bien équipée,

pour vous seconder



# Espèces rares et menacées

Revisite de stations

Suite du projet Gagea

… en préparation

# Recherche de données historiques

Herbier

Ouvrages sélectionnés

Saisie des données

Géolocalisation

*… déjà 40’000 notes saisies!*

Cercle vaudois de botanique

# Organisation du projet

**Comité de direction**
7 personnes

**Coordinatrice(teur)**
À pourvoir

**Commission**
22 personnes

| Financement | Communication | Méthodologie | Formation | Activités | Données herbiers | Données bibliographiques | Flore aquatique | Publication |
|---|---|---|---|---|---|---|---|---|
| 6 personnes | 10 personnes | 9 personnes | 9 personnes | 9 personnes | 8 personnes | 8 personnes | 8 personnes | 6 personnes |

**Observateurs terrain**
41 personnes

Cercle vaudois de botanique

# Envie de participer au projet ?

Vous pouvez participer au projet en choisissant l'une des deux possibilités d'inscription :

- soit en vous rendant sur le site : *atlasflorevd.ch* : le « Formulaire d'inscription » électronique se trouve sous l'onglet « Participer »

- soit en remplissant le bulletin suivant :

| | |
|---|---|
| Nom | |
| Prénom | |
| Adresse E-mail | |

Cercle vaudois de botanique

# Participation à la cartographie de terrain

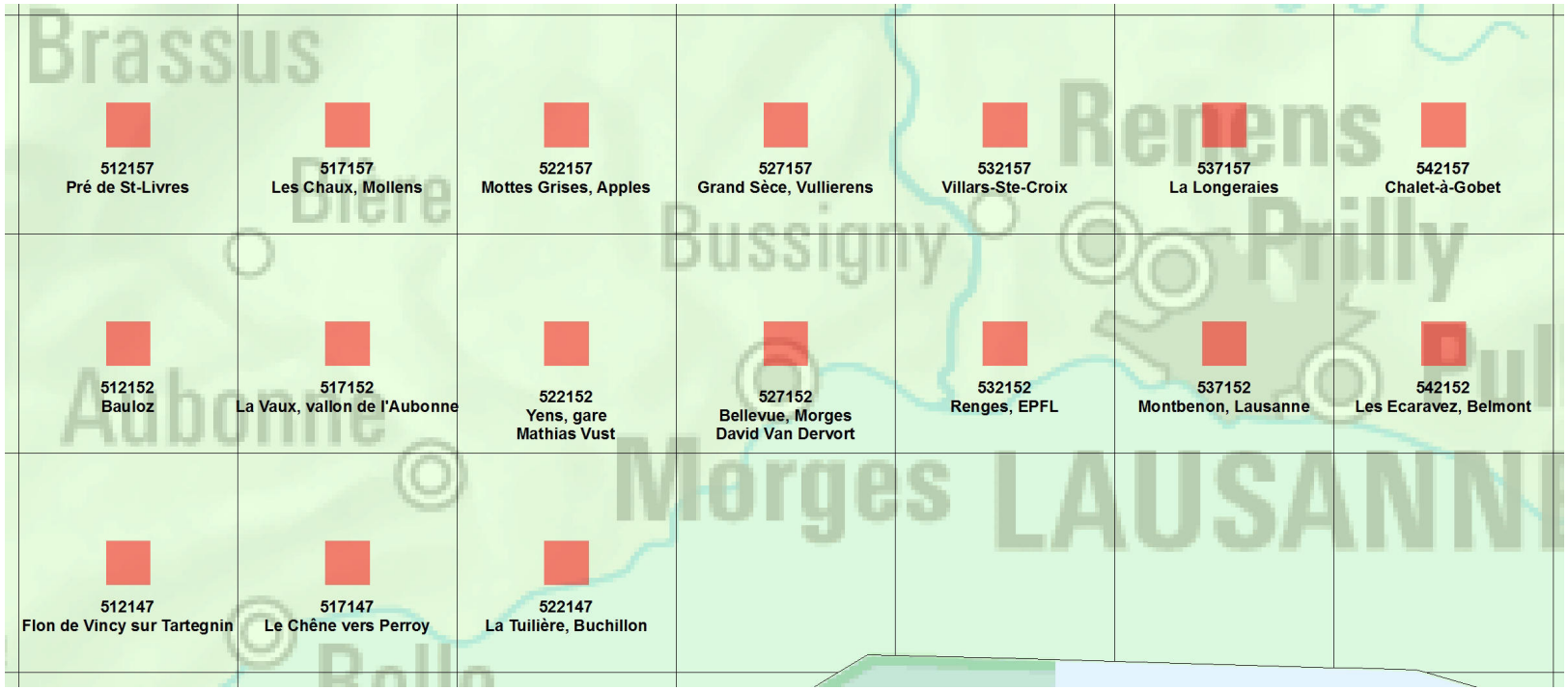

Lancement du projet d'Atlas de la Flore vaudoise, Musée Botanique de Lausanne, Mercredi 5 mars 2014

Cercle vaudois de botanique

# Activités 2014

| | |
|---|---|
| **5 avril** | **Introduction à la méthode de cartographie**<br>gare d'Orbe, 9h, journée sur le terrain |
| **12 avril** | **Introduction à la méthode de cartographie**<br>gare d'Aigle, 9h, journée sur le terrain |
| **7-9 juin** | **Camp floristique à Dizy** |
| **24-27 juillet** | **Camp floristique au col des Mosses** |

Autres activités prévues:

**- séances d'aide à la détermination**